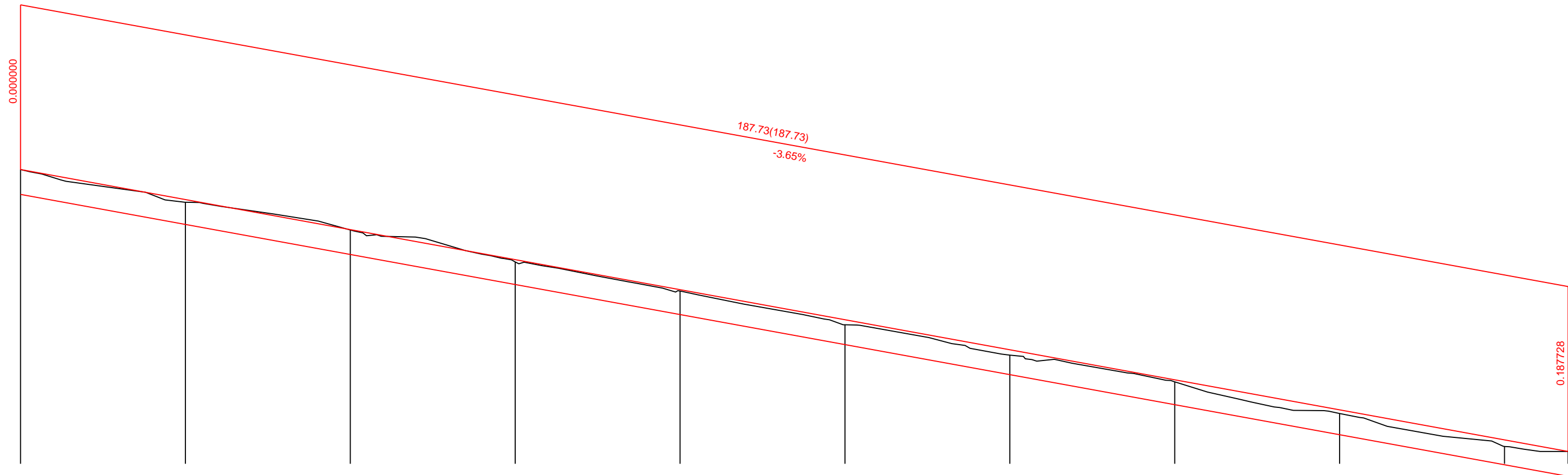


DRUH POVRCHU ÚZEMÍ
KATASTRÁLNÍ ÚZEMÍ
OKRES:
KRAJ:

SKLONOVÉ POMĚRY:



MĚŘÍTKA:
1: 500., 1: 100.

KÓTY NIVELETY:

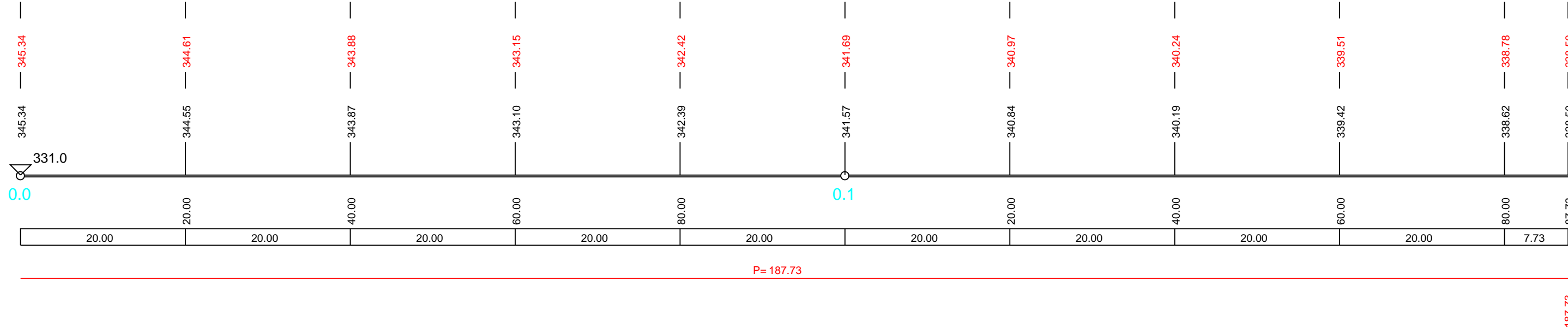
KÓTY TERÉNU:

SROVNÁVACÍ ROVINA:

STANIČENÍ:

VZDÁLENOST PŘ. ŘEZŮ:

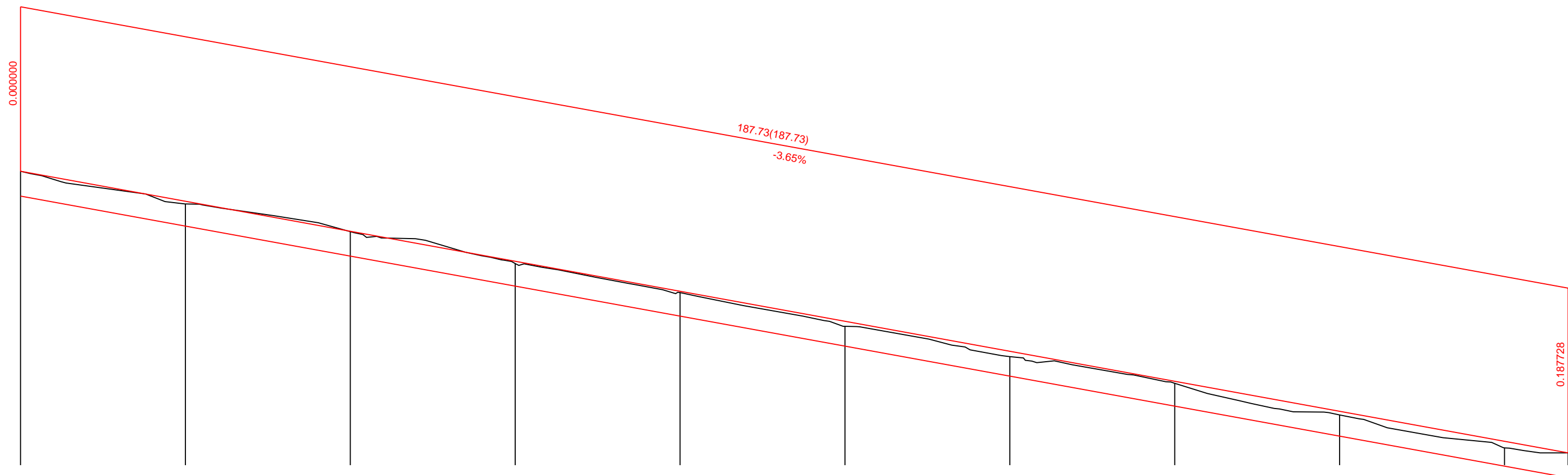
SMĚROVÉ POMĚRY:



| | | | | |
|---|--|----------------------|---|------------|
| ZODP.PROJEKTANT | KRESLIL | KONTROLOVAL | NE2D PROJEKT PROJEKČNÍ KANCELÁŘ | |
| Ing. Bc. Jiří Nedvěd | Bc. Jakub Pilný | Ing. Bc. Jiří Nedvěd | | |
| REVIZE | | | | |
| AKCE | | | NE2D Projekt s.r.o. tel: 732207900 email: doprava@ne2dprojekt.cz web: www.ne2dprojekt.cz | |
| Rekonstrukce ulice náměstí Dr. Beneše v úseku Školní - Čechova, k. ú. Chomutov I | | | DATUM | 06/2018 |
| | | | STUPEŇ | DUR/DSP |
| INVESTOR | Statutární město Chomutov, Zborovská 4602, 430 28 Chomutov | | Č. ZAKÁZKY | 803 |
| OBSAH | Podélný profil | | MĚŘÍTKO | Č. VÝKRESU |
| | | | 1:500 1:100 | D.1.1.2.2 |

DRUH POVRCHU ÚZEMÍ
KATASTRÁLNÍ ÚZEMÍ
OKRES:
KRAJ:

SKLONOVÉ POMĚRY:



MĚŘÍTKA:
1: 500., 1: 100.

KÓTY NIVELETY:

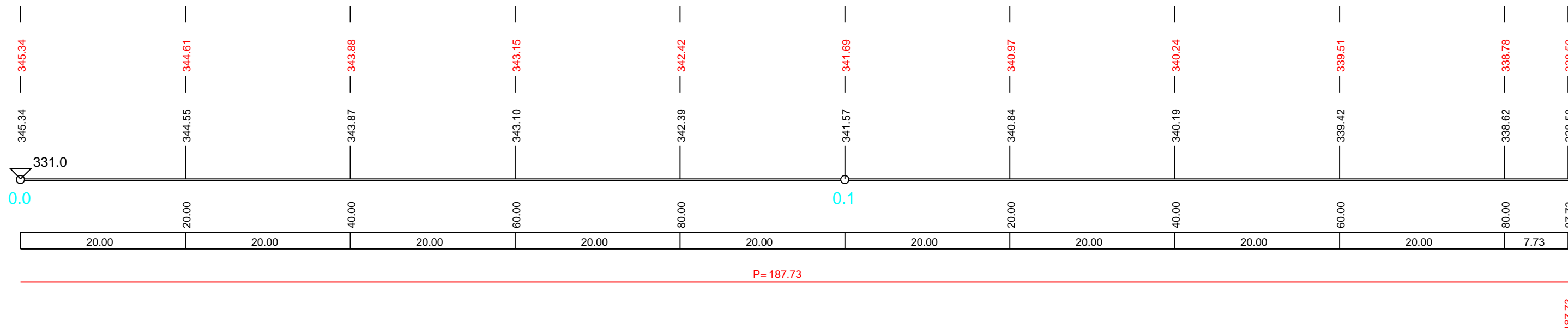
KÓTY TERÉNU:

SROVNÁVACÍ ROVINA:

STANIČENÍ:

VZDÁLENOST PŘ. ŘEZŮ:

SMĚROVÉ POMĚRY:



| | | | | |
|---|--|----------------------|---|------------|
| ZODP.PROJEKTANT | KRESLIL | KONTROLOVAL | NE2D PROJEKT PROJEKČNÍ KANCELÁŘ | |
| Ing. Bc. Jiří Nedvěd | Bc. Jakub Pilný | Ing. Bc. Jiří Nedvěd | | |
| REVIZE | | | | |
| AKCE | | | NE2D Projekt s.r.o. tel: 732207900 email: doprava@ne2dprojekt.cz web: www.ne2dprojekt.cz | |
| Rekonstrukce ulice náměstí Dr. Beneše v úseku Školní - Čechova, k. ú. Chomutov I | | | DATUM | 06/2018 |
| | | | STUPEŇ | DUR/DSP |
| INVESTOR | Statutární město Chomutov, Zborovská 4602, 430 28 Chomutov | | Č. ZAKÁZKY | 803 |
| OBSAH | Podélný profil | | MĚŘÍTKO | Č. VÝKRESU |
| | | | 1:500 1:100 | D.1.1.2.2 |